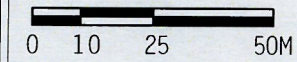
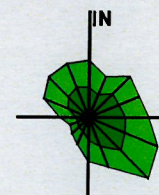
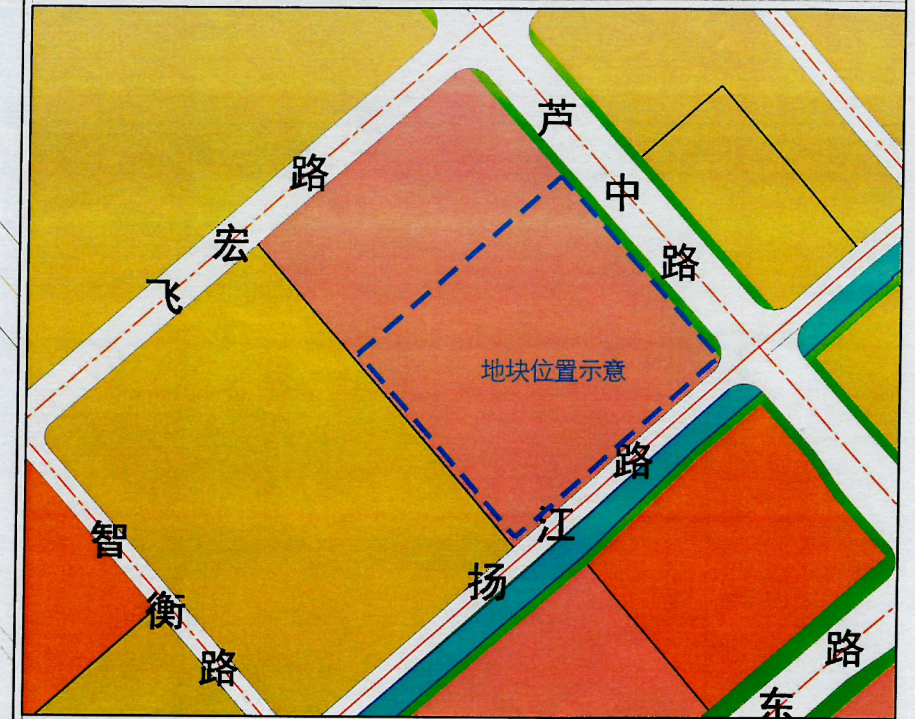


地块区位图



说明：
本地块一年内未签订国有土地使用权出让合同的，地块规划图自行失效。

图例

- [Symbol] 道路红线及中心线
- [Symbol] 高压线及高压控制走廊
- [Symbol] 可建设用地范围线
- [Symbol] 轨道交通控制线
- [Symbol] 建筑控制线
- [Symbol] 文物保护范围
- [Symbol] 高层建筑控制线
- [Symbol] 现状保留建筑
- [Symbol] 地下空间控制线
- [Symbol] 绿地范围
- [Symbol] 禁止机动车出入口控制线
- [Symbol] 尺寸标注
- [Symbol] 机动车开口方向

X=40529437.830 坐标标注
Y=3493002.277

无锡市自然资源和规划局地块规划图

地块位置	芦中路-扬江路-现状用地-规划道路		
地块名称	芦中路与扬江路交叉口西北侧地块(五层第一工业地块)	地块编号	XDG-2023-31号
所属行政区	梁溪区	日期	2023年5月

